


LEGENDA

INFORMATIVNÍ JEVY

STAV	NÁVRH	ÚZEMNÍ REZERVA

HRANICE ŘEŠENÉHO ÚZEMÍ - HRANICE OBCE
 HRANICE PARCEL
 VNITŘNÍ KRESBA V PARCELI
 MÍSTNÍ A POMÍSTNÍ NÁZVOSLOVÍ

ZMĚNA Č.1 ÚP TACHOV BYLA SPOLUFINANCOVÁNA Z PROSTŘEDKŮ STÁTNÍHO ROZPOČTU ČR, Z PROGRAMU MINISTERSTVA MÍSTNÍHO ROZVOJE ČR



TACHOV

NÁZEV DÍLA

ÚZEMNÍ PLÁN - ZMĚNA Č.1

NÁZEV ČÁSTI DÍLA

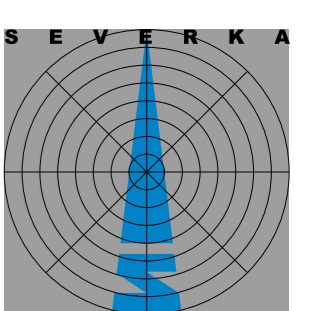
VÝKRES ZÁKLADNÍHO ČLENĚNÍ ÚZEMÍ

OZNACENÍ ČÍKARZKY
 ČÁSTI DÍLA ZHOTOVITEL
 019/2022
 000/0000
DATUM
 04/2024
MĚŘITKO
 1:5 000

ZHOTOVITEL
 SAUL
 DOVOLENÝ ARCHITEKT ÚRABENYHO LEBREC
VEDOUČÍ PROJEKTANT
 ING. ARCH. J. PLAŠIL
ZODPOVĚDNÝ PROJEKTANT
 ING. O. LUBOJACKÝ

AUTORIZACE
 [Logo]

OBJEDNATEL
 OBEC TACHOV
 TACHOV 34
 472 01 DOKSY
PORIZOVATEL
 SÚ, ÚSEK ÚUP ČESKÁ LÍPA



LEGENDA

SCHVALOVANÉ JEVY VE ZMĚNĚ Č.1

STAV	NÁVRH	ÚZEMNÍ REZERVA

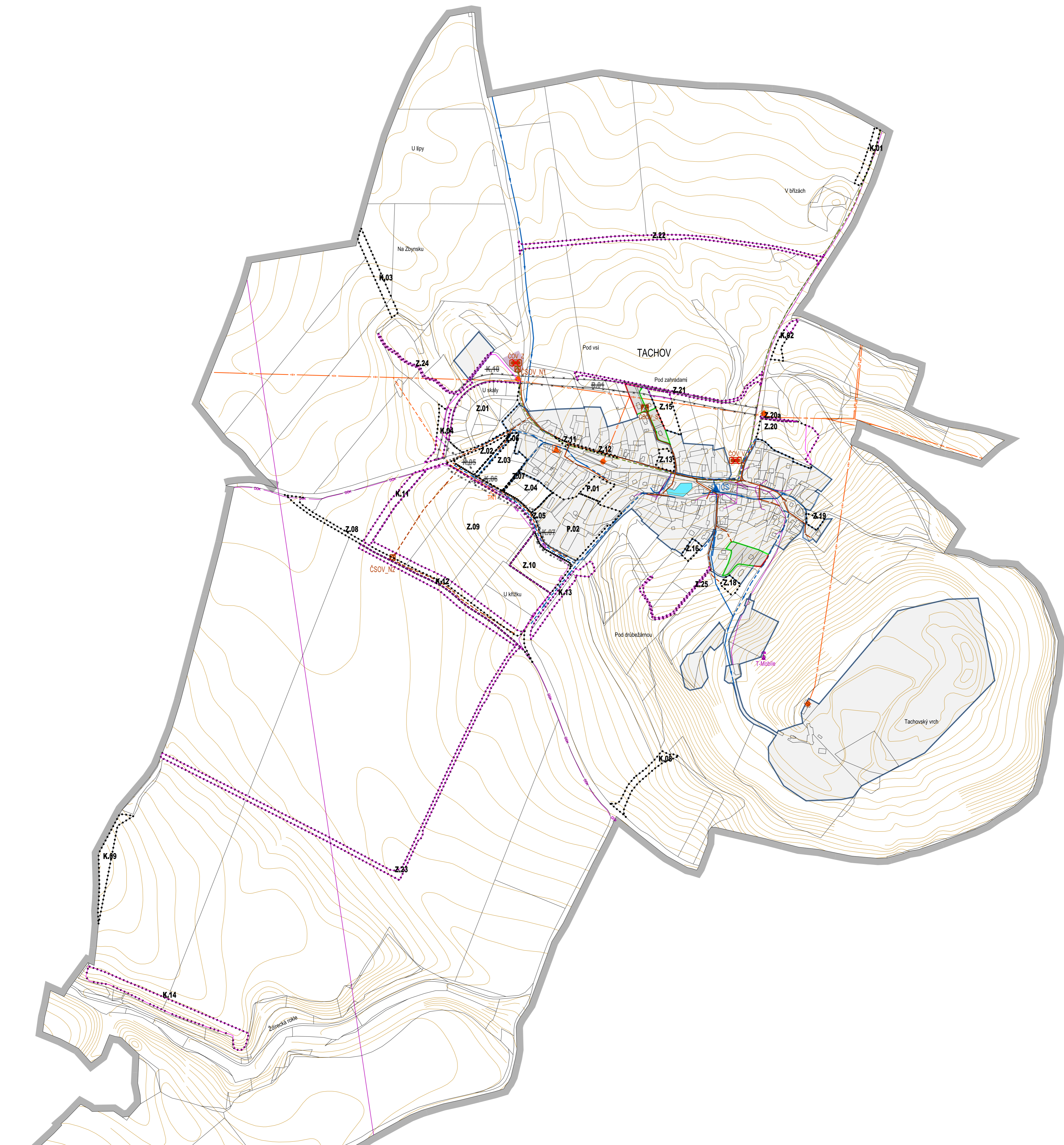
ZASTAVĚNÉ ÚZEMÍ - AKTUALIZOVANÉ K 30.3. 2023
 ZASTAVĚNÉ ÚZEMÍ - HRANICE KE ZRUŠENÍ
 ZASTAVITELNÉ PLOCHY - NOVĚ VYMEZENÉ, UPRAVENÉ VYMEZENÍ
 PLOCHY ZMĚN V KRAJINĚ - KE ZRUŠENÍ
 PLOCHY ZMĚN V KRAJINĚ - NOVĚ VYMEZENÉ, UPRAVENÉ VYMEZENÍ
 ÚZEMNÍ REZERVY - KE ZRUŠENÍ

LEGENDA

SCHVALOVANÉ JEVY

STAV	NÁVRH	ÚZEMNÍ REZERVA

ZASTAVĚNÉ ÚZEMÍ - VYMEZENÉ K 30.10. 2013
 ZASTAVITELNÉ PLOCHY
 PLOCHY PŘESTAVBY
 PLOCHY ZMĚN V KRAJINĚ



LEGENDA

SCHVALOVANÉ JEVY

STAV	NÁVRH	ÚZEMNÍ REZERVA
[Solid blue]	[Dashed blue]	[Dotted blue]
[Solid purple]	[Dashed purple]	[Dotted purple]
[Solid orange]	[Dashed orange]	[Dotted orange]

ZASTAVĚNÉ ÚZEMÍ - VYMEZENÉ K 30.10. 2013
 ZASTAVITELNÉ PLOCHY - HRANICE, OZNAČENÍ
 PLOCHY PŘESTAVBY - HRANICE, OZNAČENÍ
 PLOCHY ZMĚN V KRAJINĚ - HRANICE, OZNAČENÍ

PLOCHY S ROZDÍLNÝM ZPŮSOBEM VYUŽITÍ

[Solid purple]	[Dashed purple]	[Dotted purple]
[Solid blue]	[Dashed blue]	[Dotted blue]

TECHNICKÁ INFRASTRUKTURA VŠEOBECNÁ
 VODNÍ A VODNÍCH TOKŮ

[Solid blue]	[Dashed blue]	[Dotted blue]
--------------	---------------	---------------

TECHNICKÁ INFRASTRUKTURA
ZÁSOBOVÁNÍ VODOU
 HLAVNÍ VODOVODNÍ ŘADY BEZ ROZLIŠENÍ

[Solid orange]	[Dashed orange]	[Dotted orange]
[Solid purple]	[Dashed purple]	[Dotted purple]
[Solid blue]	[Dashed blue]	[Dotted blue]

ODVĚDĚNÍ A ČIŠTĚNÍ ODPADNÍCH VOD
 KANALIZACE SPLAŠKOVÁ - GRAVITAČNÍ STOKY
 KANALIZACE SPLAŠKOVÁ - VÝTLAČNÉ ŘADY
 KANALIZACE SPLAŠKOVÁ - VÝTLAČNÝ ŘÁD TACHOV - DOKSY

[Solid orange]	[Dashed orange]	[Dotted orange]
[Solid purple]	[Dashed purple]	[Dotted purple]
[Solid blue]	[Dashed blue]	[Dotted blue]

ČIŠTÍRNA ODPADNÍCH VOD KE ZRUŠENÍ
 ČERPAČÍ STANICE ODPADNÍCH VOD

[Solid orange]	[Dashed orange]	[Dotted orange]
[Solid purple]	[Dashed purple]	[Dotted purple]
[Solid blue]	[Dashed blue]	[Dotted blue]

ELEKTRICKÁ ENERGIE
 NADZEMNÍ ELEKTRICKÁ VEDENÍ VN 35 KV
 TRAFOSTANICE VN/NN

[Solid orange]	[Dashed orange]	[Dotted orange]
[Solid purple]	[Dashed purple]	[Dotted purple]
[Solid blue]	[Dashed blue]	[Dotted blue]

FOTOVOLTAIČKÁ ELEKTRÁRNA

[Solid orange]	[Dashed orange]	[Dotted orange]
[Solid purple]	[Dashed purple]	[Dotted purple]
[Solid blue]	[Dashed blue]	[Dotted blue]

SPOJE
 RADIORELÉOVÉ A MIKROVLNNÉ TRASY
 ELEKTRONICKÁ KOMUNIKAČNÍ VEDENÍ MÍSTNÍ
 ELEKTRONICKÁ KOMUNIKAČNÍ VEDENÍ DÁLKOVÁ
 ELEKTRONICKÉ KOMUNIKAČNÍ ZAŘÍZENÍ

[Solid orange]	[Dashed orange]	[Dotted orange]
[Solid purple]	[Dashed purple]	[Dotted purple]
[Solid blue]	[Dashed blue]	[Dotted blue]

LEGENDA

INFORMATIVNÍ JEVY

STAV	NÁVRH	ÚZEMNÍ REZERVA
[Solid grey]	[Dashed grey]	[Dotted grey]
[Solid light grey]	[Dashed light grey]	[Dotted light grey]
[Solid white]	[Dashed white]	[Dotted white]
[Solid orange]	[Dashed orange]	[Dotted orange]
[Solid purple]	[Dashed purple]	[Dotted purple]
[Solid blue]	[Dashed blue]	[Dotted blue]

HRANICE ŘEŠENÉHO ÚZEMÍ - HRANICE OBCE
 HRANICE PARCEL
 VNITŘNÍ KRESBA V PARCELE
 MÍSTNÍ A POMÍSTNÍ NÁZVOSLOVÍ
 VRSTEVNICE - HLAVNÍ
 VRSTEVNICE - ZÁKLADNÍ


LEGENDA

SCHVALOVANÉ JEVY VE ZMĚNĚ Č.1

STAV	NÁVRH	ÚZEMNÍ REZERVA
[Solid red]	[Dashed red]	[Dotted red]
[Solid green]	[Dashed green]	[Dotted green]
[Solid purple]	[Dashed purple]	[Dotted purple]
[Solid orange]	[Dashed orange]	[Dotted orange]
[Solid blue]	[Dashed blue]	[Dotted blue]
[Solid grey]	[Dashed grey]	[Dotted grey]

ZASTAVĚNÉ ÚZEMÍ - AKTUALIZOVANÉ K 30.3. 2023
 ZASTAVĚNÉ ÚZEMÍ - HRANICE KE ZRUŠENÍ
 ZASTAVITELNÉ PLOCHY - NOVÉ VYMEZENÉ, UPRAVENÉ VYMEZENÍ
 PLOCHY ZMĚN V KRAJINĚ - KE ZRUŠENÍ
 PLOCHY ZMĚN V KRAJINĚ - NOVÉ VYMEZENÉ, UPRAVENÉ VYMEZENÍ
 ÚZEMNÍ REZERVY - KE ZRUŠENÍ

ZMĚNA Č.1 ÚP TACHOV BYLA SPOLUFINANCOVÁNA Z PROSTŘEDKŮ STÁTNÍHO ROZPOČTU ČR, Z PROGRAMU MINISTERSTVA MÍSTNÍHO ROZVOJE ČR



TACHOV

NÁZEV DÍLA

ÚZEMNÍ PLÁN - ZMĚNA Č.1

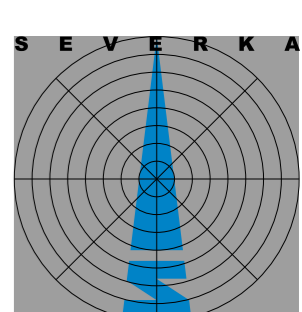
NÁZEV ČÁSTI DÍLA

VÝKRES KONCEPCE TECHNICKÉ INFRASTRUKTURY



SAUL
 DOVOZENÍ ARCHITEKTURY URBANISTY A INŽENÝRY
 VEDOUČÍ PROJEKTANT
 ING. ARCH. J. PLAŠIL
 ZODPOVĚDNÝ PROJEKTANT
 ING. O. LUBOJACKÝ

OBJEDNATEL
 OBEC TACHOV
 TACHOV 34
 472 01 DOKSY
 PORIZOVATEL
 SÚ, ÚSEK ÚÚP ČESKÁ LÍPA



Mapový podklad je určen a upraven pouze pro potřeby územního plánu



LEGENDA

SCHVALOVANÉ JEVY VE ZMĚNĚ Č.1

NÁVRH	VPS - NOVĚ VYMEZENÉ
	VPS A VPO - KE ZRUŠENÍ

LEGENDA

JEVY SCHVALOVANÉ

NÁVRH	VPO, PRO KTERÁ LZE PRÁVA K POZEMKŮM A STAVBÁM VYVLASTNIT
	ZALOŽENÍ PRVKŮ ÚZEMNÍHO SYSTÉMU EKOLOGICKÉ STABILITY
VU.K.01	LBK.1081/1077 LOKÁLNÍ BIOKORIDOR (ČÁST ÚSEKU NAVRŽENÁ K ZALOŽENÍ)
VU.K.02	LBK.1081/1077 LOKÁLNÍ BIOKORIDOR (ČÁST ÚSEKU NAVRŽENÁ K ZALOŽENÍ)
VU.K.03	LBK.1079/1080 LOKÁLNÍ BIOKORIDOR (CHYBĚJÍCÍ ČÁST NAVRŽENÁ K ZALOŽENÍ)
VU.K.08	LBK.A/1081 LOKÁLNÍ BIOKORIDOR (CHYBĚJÍCÍ ČÁST NAVRŽENÁ K ZALOŽENÍ)
VU.K.09	LBK.A/KORECKÝ VRCH LOKÁLNÍ BIOKORIDOR (CHYBĚJÍCÍ ČÁST NAVRŽENÁ K ZALOŽENÍ)
	SCHVALOVANÉ JEVY VE ZMĚNĚ Č.1
VU.K.04	LBK.1080/1081 LOKÁLNÍ BIOKORIDOR (CHYBĚJÍCÍ ČÁST NAVRŽENÁ K ZALOŽENÍ)
VU.K.11	LBK.1080/1081 LOKÁLNÍ BIOKORIDOR (CHYBĚJÍCÍ ČÁST NAVRŽENÁ K ZALOŽENÍ)
VU.K.12	LBK.1080/1081 LOKÁLNÍ BIOKORIDOR (CHYBĚJÍCÍ ČÁST NAVRŽENÁ K ZALOŽENÍ)
VU.K.13	LBK.1080/1081 LOKÁLNÍ BIOKORIDOR (CHYBĚJÍCÍ ČÁST NAVRŽENÁ K ZALOŽENÍ)

LEGENDA

INFORMATIVNÍ JEVY

STAV	NÁVRH	ÚZEMNÍ REZERVA
	U křížku	

- HRANICE ŘEŠENÉHO ÚZEMÍ - HRANICE OBCE
- HRANICE PARCEL
- VNITŘNÍ KRESBA V PARCELE
- MÍSTNÍ A POMÍSTNÍ NÁZVOSLOVÍ

ZMĚNA Č.1 ÚP TACHOV BYLA SPOLUFINANCOVÁNA Z PROSTŘEDKŮ STÁTNÍHO ROZPOČTU ČR, Z PROGRAMU MINISTERSTVA MÍSTNÍHO ROZVOJE ČR

TACHOV

NÁZEV DÍLA

ÚZEMNÍ PLÁN - ZMĚNA Č.1

NÁZEV ČÁSTI DÍLA

VÝKRES VEŘEJNĚ PROSPĚŠNÝCH STAVEB, OPATŘENÍ A ASANACÍ

OZNACENÍ ČÍSLO ČÁSTI DÍLA

4

DATA

019/2022
000/0000
04/2024
1:5 000

ZHOTOVITEL

SAUL
INŽENÝRSKÝ ÚSTAV

VEDOUcí PROJEKTANT
ING. ARCH. J. PLAŠIL

ZODPOVĚDNÝ PROJEKTANT
ING. O. LUBOJÁČEK

AUTORIZACE

OBJEDNATEL

OBEC TACHOV
TACHOV 34
472 01 DOKSY

POŘIZOVATEL

SÚ, ÚSEK ÚÚP ČESKÁ LIPA

Mapový podklad je určen a upraven pouze pro potřeby územního plánu

LEGENDA

STAV NÁVRH

		HRANICE KRAJE
		HRANICE OBCÍ
		HRANICE ŘEŠENÉHO ÚZEMÍ
		DOPRAVA
		SILNICE I. TŘÍDY
		SILNICE II. TŘÍDY
		SILNICE III. TŘÍDY
		ŽELEZNIČNÍ TRÁŤ
		CYKLOTURISTICKÁ TRASA Č.25
		CYKLOTURISTICKÉ TRASY OSTATNÍ - ZNAČENÉ
		ENERGETIKA
		NADZEMNÍ ELEKTRICKÉ VEDENÍ VVN 110 KV
		TRANSFORMOVNA
		VYSOKOTLAKÝ PLYNOVOD
		HYDROLOGIE A KLIMATOLOGIE
		OP VODNÍCH ZDROJŮ II. STUPNĚ
		OCHRANA PŘÍRODY A KRAJINY
		CHKO KOKOŘINSKO - MÁCHŮV KRAJ
		NATURA 2000 - EVROPSKY VÝZNAMNÁ LOKALITA
		NATURA 2000 - PTAČÍ OBLAST

HRANICE KRAJE
HRANICE OBCÍ
HRANICE ŘEŠENÉHO ÚZEMÍ

DOPRAVA

SILNICE I. TŘÍDY
SILNICE II. TŘÍDY
SILNICE III. TŘÍDY
ŽELEZNIČNÍ TRÁŤ

CYKLOTURISTICKÁ TRASA Č.25
CYKLOTURISTICKÉ TRASY OSTATNÍ - ZNAČENÉ

ENERGETIKA

NADZEMNÍ ELEKTRICKÉ VEDENÍ VVN 110 KV
TRANSFORMOVNA
VYSOKOTLAKÝ PLYNOVOD

HYDROLOGIE A KLIMATOLOGIE


OP VODNÍCH ZDROJŮ II. STUPNĚ

OCHRANA PŘÍRODY A KRAJINY

CHKO KOKOŘINSKO - MÁCHŮV KRAJ
NATURA 2000 - EVROPSKY VÝZNAMNÁ LOKALITA
NATURA 2000 - PTAČÍ OBLAST

CENTRA OSÍDLENÍ

CENTRUM MIKROREGIONÁLNÍHO VÝZNAMU NIŽŠÍHO STUPNĚ



TACHOV

ÚZEMNÍ PLÁN - ZMĚNA Č.1

NÁZEV DÍLA - STUPEŇ - FÁZE

ODŮVODNĚNÍ

NÁZEV ČÁSTI DÍLA

VÝKRES ŠIRŠÍCH VZTAHŮ

OZNAČENÍ ČÁSTI DÍLA
6

Č. ZAKÁZKY ZHOTOVITELĚ
019/2022

OBJEDNATEL
000/0000

DATUM
04/2024

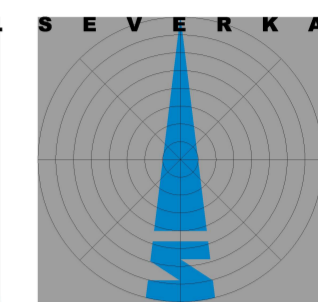
MĚŘÍTKO
1:50000

ZHOTOVITEL
SAUL
SDRUŽENÍ ARCHITECTŮ URBANISTŮ LIBEREC

AUTORIZACE
VEDOUČÍ PROJEKTANT
ING. ARCH. J. PLAŠIL
ZODPOVĚDNÝ PROJEKTANT
ING. O. LUBOJACKÝ

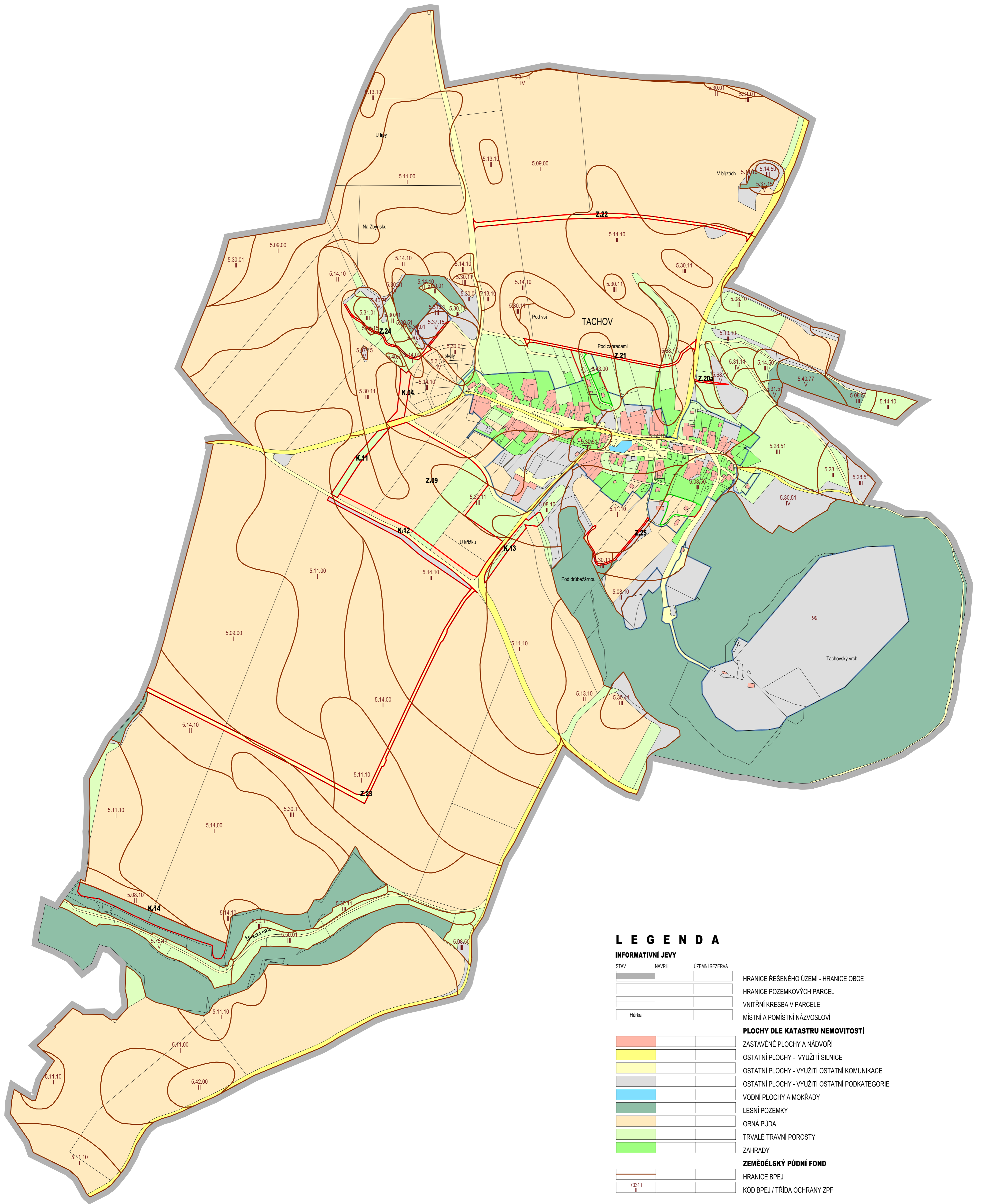
OBJEDNATEL
OBEC TACHOV
TACHOV 34
472 01 DOKSY

SEVERKA
POŘIZOVATEL
SÚ, ÚSEK ÚUP ČESKÁ LIPA



ZMĚNA Č.1 ÚP TACHOV BYLA SPOLUFINANCOVÁNA Z PROSTŘEDKŮ STÁTNÍHO ROZPOČTU ČR, Z PROGRAMU MINISTERSTVA MÍSTNÍHO ROZVOJE ČR





LEGENDA

INFORMATIVNÍ JEVY

STAV	NÁVRH	ÚZEMNÍ REZERVA
Hůrka		

- HRANICE ŘEŠENÉHO ÚZEMÍ - HRANICE OBCE
- HRANICE POZEMKOVÝCH PARCEL
- VNITŘNÍ KRESBA V PARCELI
- MÍSTNÍ A POMÍSTNÍ NÁZVOSLOVÍ
- PLOCHY DLE KATASTRU NEMOVITOSTÍ**
- ZASTAVĚNÉ PLOCHY A NÁDVORÍ
- OSTATNÍ PLOCHY - VYUŽITÍ SILNICE
- OSTATNÍ PLOCHY - VYUŽITÍ OSTATNÍ KOMUNIKACE
- OSTATNÍ PLOCHY - VYUŽITÍ OSTATNÍ PODKATEGORIE
- VODNÍ PLOCHY A MOKŘADY
- LESNÍ POZEMKY
- ORNÁ PŮDA
- TRVALÉ TRAVNÍ POROSTY
- ZAHRADY
- ZEMĚDĚLSKÝ PŮDNÍ FOND**
- HRANICE BPEJ
- KÓD BPEJ / TRÍDA OCHRANY ZPF

ZMĚNA Č.1 ÚP TACHOV BYLA SPOLUFINANCOVÁNA Z PROSTŘEDKŮ STÁTNÍHO ROZPOČTU ČR, Z PROGRAMU MINISTERSTVA MÍSTNÍHO ROZVOJE ČR



ÚZEMNÍ PLÁN - ZMĚNA Č.1 ODŮVODNĚNÍ VÝKRES PŘEDPOKLÁDANÝCH ZÁBORŮ PŮDNÍHO FONDU

OZNAČENÍ Č. ZAKÁZKY 019/2022 ČÁSTI DÍLA 000/0000 OBJEDNATEL OBEC TACHOV TACHOV 34 472 01 DOKSY POŘIZOVATEL SÚ, ÚSEK ÚUP ČESKÁ LÍPA	ZHOTOVITEL SAUL AUTORIZACE VEDOUcí PROJEKTANT ING. ARCH. J. PAŠIL ZODPOVĚDNÝ PROJEKTANT ING. O. LUBOJÁČEK	SEVERKA
---	--	--------------------

LEGENDA

VYHODNOCENÍ ŘEŠENÍ ZMĚNY Č.1 ÚP

STAV	NÁVRH	ÚZEMNÍ REZERVA
	Z.20a	

- PLOCHY ZMĚN HODNOCENÉ Z HLEDISKA ZÁBORŮ PF - HRANICE, OZNAČENÍ
- ZASTAVĚNÉ ÚZEMÍ - AKTUALIZACE K 30.3. 2023
- ZASTAVĚNÉ ÚZEMÍ - HRANICE KE ZRUŠENÍ

LEGENDA

SCHVALOVANÉ JEVY

STAV	NÁVRH	ÚZEMNÍ REZERVA

ZASTAVĚNÉ ÚZEMÍ - VYMEZENÉ K 30.10. 2013

Mapový podklad je určen a upraven pouze pro potřeby územního plánu